

中井町統計書

(令 和 5 年 版)





「中」と「い」をモノグラム（組み合わせて記号化）したもので、円は和と協力、剣尖は向上発展を端的にあらわしたものである。全国より募集して制作された。

昭和38年5月1日制定

中井町民憲章

美しく由緒深いゆるぎ丘陵の大自然に囲まれて住むわたくしたち中井町民は、この町を愛し、この町の調和ある発展に願いをこめて、ここに町民憲章を定めます。

1. たがいに助け合い、心のかよった平和で、“仲いい町”にしましょう。
1. 心身をきたえ、健康で働くことを喜び合える、明るい町にしましょう。
1. きまりや約束を守り、よい習慣を育てて、住みよい町にしましょう。
1. 緑と水を大切にし、環境を整えて、きれいな町にしましょう。
1. 常に学ぶことを心がけ、教養を高めて、文化の香り豊かな町にしましょう。

昭和55年3月1日制定

町の花



ききょう

昭和52年9月1日制定

町の木



きんもくせい

昭和52年9月1日制定

町の鳥



シラサギ

昭和55年3月1日制定

町の色



わかくさ色
7 G 7 Y / 12
日本工業規格
Z 8721 準拠

昭和55年3月1日制定

はじめに

ここに令和5年版中井町統計書を刊行いたします。

本書は、中井町の人口・産業・福祉・教育・文化などの各分野にわたる基本的な統計資料を収録し、町勢の現況とその推移を明らかにしたものです。

本書が、町民をはじめ各方面の方々に参考資料として、広く活用いただければ幸いです。

編さんにあたっては、今後とも利用される皆様からのご意見等をいただき、内容の整理、充実に努めてまいりたいと存じます。

おわりに、本書の刊行にあたり、貴重な資料を提供していただきました各関係機関の皆様に厚くお礼申し上げます。

令和6年3月

中井町長 戸村裕司

凡 例

1. 本書は原則として中井町全般にわたる基本的な統計資料を収録したものです。
2. 資料は、各官公庁、団体、企業及び庁内各課より提出された資料のほか、各種統計調査の結果を収録しています。
3. 資料の出所は、各表下部に明記しています。
4. 各統計表の年次については、「年」とあるのは暦年（1月～12月）、「年度」とあるものについては、会計年度（4月～翌年3月）を示します。なお、調査時点があるものについては、表下部に（〇〇年〇月〇日現在）と示しました。

※令和元年度は平成31年4月～令和2年3月となります。

5. 統計表の数値は、単位未満は四捨五入を原則としています。したがって一部の項目については、内計と計が一致しない場合もあります。
6. 統計表中の符号の用法は次のとおりです。

「0」	……………	単位未満
「—」	……………	皆無または該当数値なし
「…」	……………	不 詳
「X」	……………	該当数値はあるが、発表を差し控えたもの
「△」	……………	減 少

目 次

[1. 土地・気象]		[4. 農 業]	
1. 位置及び面積 ……………	1	20. 専業・兼業別農家数 ……………	17
2. 都市計画区域・用途地域面積 ……	1	21. 農家人口 ……………	17
3. 地目別評価総地積 ……………	2	22. 経営耕地面積規模別農家数 ……	18
4. 河川の現況 ……………	2	23. 経営耕地種類別農家数・面積 ……………	18
5. 気象概況 ……………	2	24. 農業共済事業の状況 ……………	19～20
[2. 人 口]		25. 農地転用許可件数と面積 ……	19～20
6. 人口の推移 ……………	3	26. 販売目的で作付（栽培）した作物の作 付農家数及び面積 ……………	21
7. 人口の自然動態 ……………	4	27. 畜産農家数 ……………	21
8. 人口の社会動態 ……………	4	[5. 工 業]	
9. 年齢別・男女別人口 ……………	5～6	28. 工業の推移 ……………	22
10. 自治会別人口 ……………	7	29. 砂利採取区域の現況 ……………	22
11. 住居の種類別人口 ……………	8	30. 工業の概要 ……………	23～24
12. 外国人住民数 ……………	8	31. 業種別工業の推移 ……………	25
13. 流入・流出人口 ……………	9	[6. 建築・土木]	
14. 昼・夜間人口 ……………	10	32. 課税家屋数 ……………	26
15. 労働力状態別15歳以上人口 ……	10	33. 土地区画整理事業の施行状況 ……	26
16. 産業分類別15歳以上就業者数 （男女別） ……………	11～12	34. 建築確認受付件数 ……………	27
17. 産業分類別15歳以上就業者数 （年齢別） ……………	13	35. 急傾斜地の現況 ……………	27
[3. 事業所]		36. 公園施設等の状況 ……………	27
18. 産業分類別事業所数及び従業者数 ……………	14	[7. 水道・下水道]	
19. 字別事業所及び従業者数 ……	15～16	37. 水道の給水状況 ……………	28
		38. 公共下水道状況 ……………	29

[8. 運輸・通信・道路]

39. 電話設置数	30
40. ケーブルテレビ加入状況	30
41. 自動車保有台数	31～32
42. バス運行状況	31
43. 東名高速道路秦野中井インター チェンジ利用状況	32
44. 交通安全施設の現況	33
45. 県道の現況	33
46. 町道の現況	33
47. 橋りょうの現況	33

[9. 福祉・社会保障]

48. 保育園の概況	34
49. 国民健康保険加入状況	34
50. 国民健康保険税収納状況	34
51. 国民健康保険給付状況	35～36
52. 国民年金加入状況	35
53. 国民年金受給状況	35～36
54. 民生委員・児童委員数	37
55. ひとり親医療登録者の状況	37
56. 生活保護世帯数及び保護者数	37
57. 生活保護費の支給状況	37～38
58. 身体障がい者（児）障がい部位状況	38
59. 知的障がい者（児）程度別状況	38
60. 精神障害者保健福祉手帳所持者数・ 通院医療費公費負担制度利用者 数	38
61. 介護保険被保険者数	39
62. 介護保険要支援・要介護認定数	39

[10. 保健・衛生]

63. 医療・薬務関係施設数	40
64. 乳幼児健康診査の状況	40
65. 妊産婦・乳幼児訪問・所内指導の 状況	40
66. 健康診査受診状況	41
67. がん集団検診受診者数	41
68. 予防接種者数	41～42
69. 献血状況	42
70. 死因別死亡者数	42
71. 犬の登録及び予防注射状況	43
72. し尿処理状況	43
73. ごみ処理状況	43

[11. 環境]

74. 公害苦情件数	44
75. 公害苦情発生原因別件数	44
76. 光化学スモッグ注意報発令日数及 び被害状況	44

[12. 災害・事故・治安]

77. 救急出動の状況	45
78. 救急搬送人員	45
79. 火災発生状況	45
80. 原因別火災発生件数	46
81. 常備消防職員及び消防団員（定員） 数	46
82. 消防施設の整備状況	47
83. 交通事故発生状況	47
84. 犯罪発生件数	47

[13. 教育・文化]

85. 学校の総覧	48
86. 義務教育施設の状況	48
87. こども園の概況	48
88. 小学校の概況	49
89. 中学校の概況	49
90. 中学校生徒の進路状況	50
91. 中井町農村環境改善センター利用 状況	50
92. 中井町農村環境改善センター図書 室蔵書冊数	50
93. 井ノ口公民館利用状況	51
94. 井ノ口公民館図書室蔵書冊数	51
95. 中井町郷土資料館民俗資料収集数	51
96. 県・町指定重要文化財	52

[14. 財 政]

97. 一般会計歳入歳出決算額 (令和4年度)	53
98. 会計別歳入決算額	54～55
99. 会計別歳出決算額	54～55
100. 一般会計歳入決算額	56～57
101. 一般会計歳出決算額 (目的別)	58～59
102. 一般会計歳出決算額 (性質別)	58～59
103. 町税決算額	60～61





[15. 行政・選挙・議会]





104. 戸籍関係事務取扱件数	62
105. 選挙人名名簿登録者数	62
106. 選挙執行状況	63
107. 議会の状況	64
108. 行政機構図	65
109. 職員配置表	66





<付録> 資料提供先一覧





神奈川県農業共済組合西部支所
 県西土木事務所
 東日本電信電話(株)神奈川事業部
 湘南ケーブルネットワーク(株)
 関東運輸局神奈川運輸支局
 神奈川中央交通西(株)
 中日本高速道路(株)伊勢原保全 SC
 松田警察署
 小田原市消防本部
 協同組合西湘グラヴェル
 日本年金機構小田原年金事務所





町の暮らし





<p>世帯人数</p>  <p>1世帯あたり2.6人</p>	<p>出生</p>  <p>12.6日に1人</p>	<p>死亡</p>  <p>2.6日に1人</p>	<p>転入</p>  <p>1日に0.8人</p>
---	---	---	--

<p>転出</p>  <p>1日に0.9人</p>	<p>人口密度</p>  <p>448.8人/k㎡</p>	<p>高齢化率</p>  <p>37.1%</p>	<p>水道給水量</p>  <p>1日1人あたり平均579ℓ</p>
--	--	---	---

<p>乗用自動車</p>  <p>1世帯あたり1.8台</p>	<p>東名秦野中井 I C 利用</p>  <p>1日に12,708台</p>	<p>医師</p>  <p>住民1,121.4人に1人</p>	<p>教員数</p>  <p>こども園児 5.0人に1人 小学校児童 10.5人に1人 中学校生徒 9.5人に1人</p>
---	---	---	---

<p>犯罪</p>  <p>6.8日に1件</p>	<p>救急出動</p>  <p>1日に1.8件</p>	<p>火災</p>  <p>33.2日に1件</p>	<p>交通事故</p>  <p>12.6日に1件</p>
--	--	--	---

<p>町の財政</p>  <p>1人あたり支出468,547円</p>	<p>町税負担額</p>  <p>1人あたり287,005円</p>	<p>結婚</p>  <p>5.0日に1組</p>	<p>離婚</p>  <p>17.4日に1組</p>
--	---	---	---

<p>し尿処理</p>  <p>年間1世帯あたり769.0ℓ</p>	<p>ごみ処理量</p>  <p>年間1世帯あたり869.8kg</p>	<p>国民健康保険</p>  <p>1世帯あたり 保険税 173,489円 保険給付費 686,397円</p>	<p>町会議員</p>  <p>有権者747.6人に1人</p>
---	---	---	---