


# 中井町統計書

( 平成 21 年 版 )



中 井 町



「中」と「い」をモノグラム（組み合せて記号化）したもので、円は和と協力、剣尖は向上発展を端的にあらわしたものである。全国より募集して制作された。

昭和38年5月1日制定

## 中井町民憲章

美しく由緒深いゆるぎ丘陵の大自然に囲まれた住むわたくしたち中井町民は、この町を愛し、この町の調和ある発展に願いをこめて、ここに町民憲章を定めます。

1. たがいに助け合い、心のかよった平和で、“仲いい町”にしましょう。
1. 心身をきたえ、健康で働くことを喜び合える、明るい町にしましょう。
1. きまりや約束を守り、よい習慣を育てて、住みよい町にしましょう。
1. 緑と水を大切にし、環境を整えて、きれいな町にしましょう。
1. 常に学ぶことを心がけ、教養を高めて、文化の香り豊かな町にしましょう。

昭和55年3月1日制定

町の花



ききょう

昭和52年9月1日制定

町の木



きんもくせい

昭和52年9月1日制定

町の鳥



シラサギ

昭和55年3月1日制定

町の色



わかくさ色  
7 G 7 Y / 12  
日本工業規格  
Z 8721 準拠

昭和55年3月1日制定

# はじめに

ここに平成21年版中井町統計書を刊行いたします。

本書は、中井町の人口・産業・福祉・教育・文化などの各分野にわたる基本的な統計資料を収録し、町勢の現況とその推移を明らかにしたものです。

本書が、町民をはじめ各方面の方々に参考資料として、広く活用いただければ幸いです。

編さんにあたっては、今後とも利用される皆様からのご意見等をいただき、内容の整理、充実に努めてまいりたいと存じます。

おわりに、本書の刊行にあたり、貴重な資料を提供していただきました各関係機関の皆様に厚くお礼申し上げます。

平成22年3月

中井町長 尾上 信一

# 凡 例

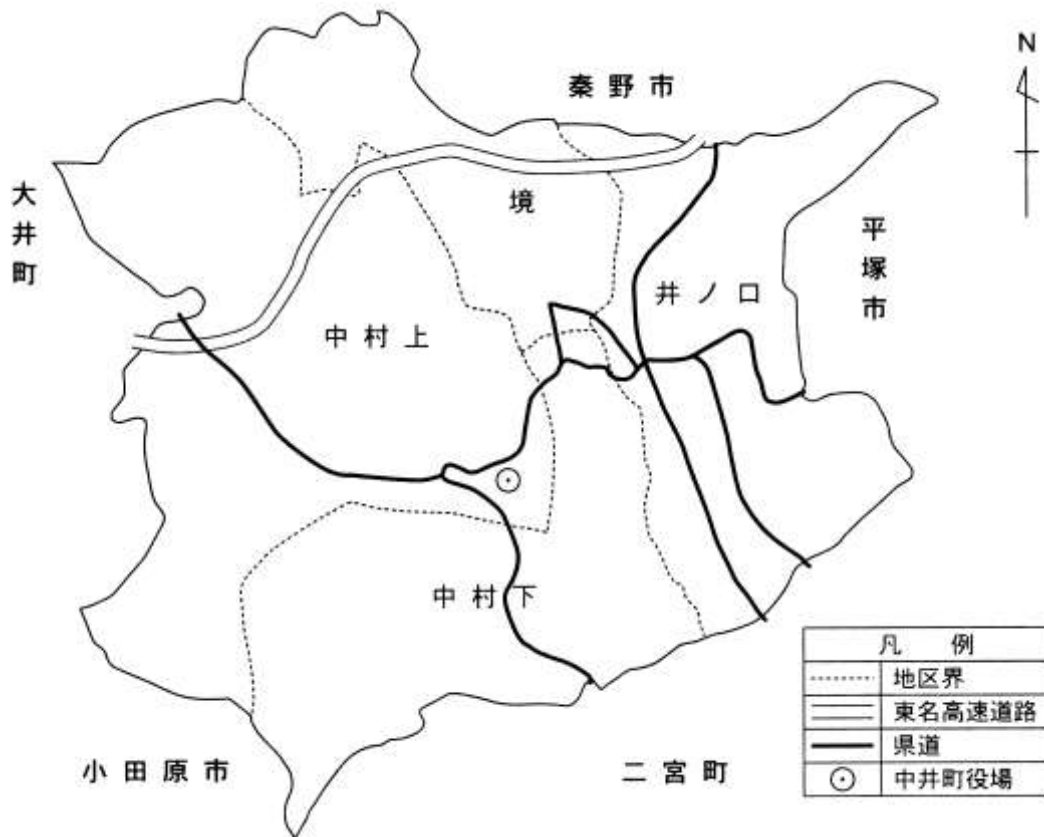
1. 本書は原則として中井町全般にわたる基本的な統計資料を収録したものです。
2. 資料は、各官公庁、団体、企業及び庁内各課より提出された資料のほか、各種統計調査の結果を収録しています。
3. 資料の出所は、各表下部に明記しています。
4. 各統計表の年次については、「年」とあるのは暦年（1月～12月）、「年度」とあるものについては、会計年度（4月～翌年3月）を示します。なお、調査時点があるものについては、表下部に（〇〇年〇月〇日現在）と示しました。
5. 統計表の数値は、単位未満は四捨五入を原則としています。したがって一部の項目については、内計と計が一致しない場合もあります。
6. 統計表中の符号の用法は次のとおりです。

「0」	……	単位未満
「—」	……	皆無または該当数値なし
「…」	……	不 詳
「X」	……	該当数値はあるが、発表を差し控えたもの
「△」	……	減 少

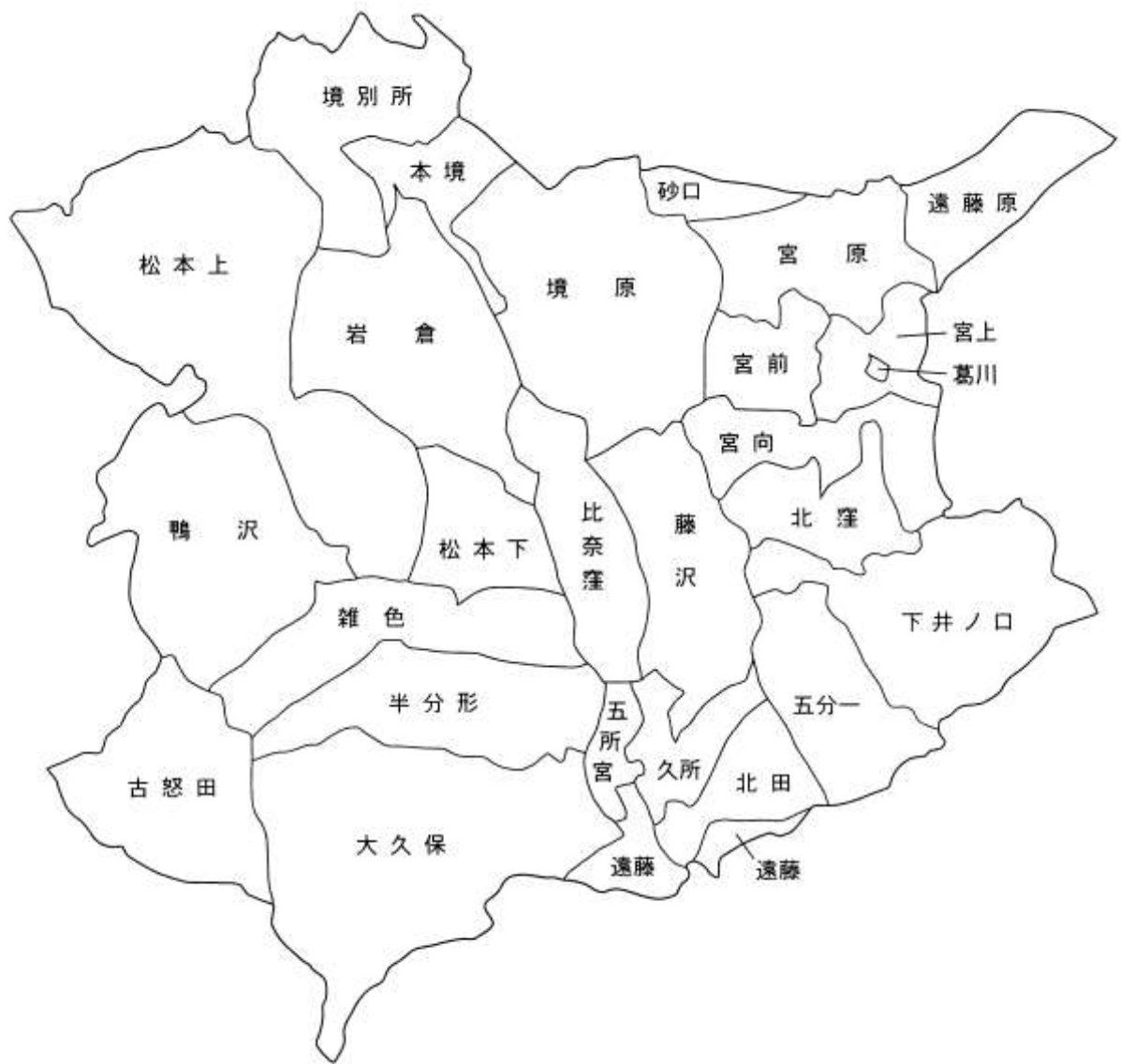
位置図



中井町行政区域4地域図



中井町行政界図



# 目 次

## [1. 土地及び気象]

1. 位置及び広ぼう	1
2. 都市計画用途地域別面積	1
3. 地目別土地利用面積	2
4. 気象概況	2

## [2. 人 口]

5. 人口の推移	3
6. 人口の自然動態	4
7. 人口の社会動態	4
8. 自治会別人口	5
9. 年齢別・男女別人口	6～7
10. 住居種類別人口	8
11. 流入・流出口	9
12. 昼・夜間人口	10
13. 労働力状態別 15 歳以上人口	10
14. 産業分類別年齢別 15 歳以上就業者数	11
15. 自宅外就業者及び通学者の利用交通手段	11
16. 産業分類別 15 歳以上就業者数	12～13
17. 地区別集計人口	14

## [3. 事 業 所]

18. 産業分類別事業所数及び従業者数	15
19. 字別事業所及び従業者数	16～17

20. 産業分類別経営組織別事業所数及び従業者数	18
21. 産業分類別従業者規模別事業所数及び従業者数（民営）	18

## [4. 農 業]

22. 専業・兼業別農家数	19
23. 農家人口	19
24. 経営耕地規模別農家数	20
25. 経営耕地種類別経営体数・面積	20
26. 作付面積と収穫量	21
27. 畜産農家数	21
28. 農業共済事業の状況	22～23
29. 農地転用許可件数と面積	22～23
30. 農業産出額	24

## [5. 工 業]

31. 工業の推移	25
32. 工業の概要	26～29
33. 業種別工業の推移	30
34. 砂利採取区域の現況	30

## [6. 商 業]

35. 商業の推移	31
36. 卸売・小売業の産業分類別状況	31





37. 卸売・小売業の産業小分類別状況 (法人・個人) .....	32	57. 精神障害者保健福祉手帳所持者数・ 通院医療費負担制度利用者数 .....	42
[7. 水道・下水道]		58. 介護保険被保険者数 .....	43
38. 水道の給水状況 .....	33	59. 介護保険要支援・要介護認定数 .....	43
39. 公共下水道状況 .....	34	60. 保健福祉センター利用状況 .....	43
[8. 交通・通信]		[10. 保健・衛生]	
40. 電話設置数 .....	35	61. 医療・薬務関係施設数 .....	44
41. 自動車保有台数 .....	36～37	62. 乳幼児健康診査の状況 .....	44
42. バス運行状況 .....	36	63. 妊産婦・乳幼児訪問・所内指導の 状況.....	44
43. 東名高速道路秦野中井インター チェンジ利用状況 .....	37	64. 健康づくり健康診査(基本健康診査) 受診状況 .....	44
[9. 福祉]		65. がん集団検診受診者数 .....	45
44. 保育園の概況 .....	38	66. 予防接種者数 .....	45
45. 国民健康保険加入状況 .....	38	67. 献血状況 .....	46
46. 国民健康保険税収納状況 .....	38	68. 犬の登録及び予防注射状況 .....	46
47. 国民健康保険給付状況 .....	39～40	69. し尿処理状況 .....	46
48. 国民年金加入状況 .....	39	70. ごみ処理状況 .....	47
49. 国民年金受給状況 .....	39～40	71. 死因別死亡者数 .....	47
50. 福祉年金受給状況 .....	40	[11. 教育・文化]	
51. 民生委員数 .....	41	72. 学校の総覧 .....	48
52. 母子・父子世帯の状況 .....	41	73. 義務教育施設の状況 .....	48
53. 生活保護世帯数及び保護者数 .....	41	74. 幼稚園の概況 .....	48
54. 生活保護費の支給状況 .....	41～42	75. 小学校の概況 .....	49
55. 身体障害者(児)障害部位状況 .....	42	76. 中学校の概況 .....	49
56. 知的障害者(児)程度別状況 .....	42	77. 中学校生徒の進路状況 .....	50







78. 中井町農村環境改善センター利用 状況……………	50	101. 町交通災害見舞金支給状況 ……	57
79. 中井町農村環境改善センター図書 室蔵書冊数 ……	50	102. 常備消防職員及び消防団員（定員） 数の現況 ……	58
80. 町立井ノ口公民館利用状況 ……	51	103. 消防施設の整備現況 ……	58
81. 町立井ノ口公民館図書室蔵書冊数 ……………	51	104. 公害苦情件数 ……	59
82. 中井町郷土資料館民族資料蒐集数 ……………	51	105. 公害苦情発生原因別件数 ……	59
83. 公園施設等の状況 ……	52	106. 光化学スモッグ注意報発令日数及 び被害状況 ……	59
84. 県・町指定重要文化財 ……	52	[14. 財 政]	
[12. 建築・土木]		107. 一般会計歳入歳出決算額 （平成20年度） ……	60
85. 課税家屋数 ……	53	108. 会計別歳入決算額 ……	61～62
86. 建築確認受付件数 ……	53	109. 会計別歳出決算額 ……	61～62
87. 土地区画整理事業の施行状況 ……	53	110. 一般会計歳入決算額……………	63～64
88. 県道の現況 ……	54	111. 一般会計歳出決算額（目的別） ……………	65～66
89. 町道の現況 ……	54	112. 一般会計歳出決算額（性質別） ……………	65～66
90. 橋りょうの現況 ……	54	113. 町税決算額 ……	67～68
91. 河川の現況 ……	54	[15. 行政・選挙・議会]	
92. 砂防指定地の現況 ……	55	114. 戸籍関係事務取扱件数 ……	69
93. 急傾斜地の現況 ……	55	115. 選挙人名名簿登録者数 ……	69
94. 交通安全施設の現況 ……	55	116. 選挙執行状況 ……	70
[13. 治安・災害]		117. 議会の状況 ……	71
95. 犯罪発生件数 ……	56	118. 行政機構図 ……	72
96. 交通事故発生状況 ……	56	119. 職員配置表 ……	73
97. 救急出動の状況 ……	56		
98. 救急搬送人員 ……	56		
99. 火災発生状況 ……	57		
100. 原因別火災発生件数 ……	57		





# 町のくらし



<p>世帯人数</p>  <p>1世帯あたり2.99人</p>	<p>出生</p>  <p>5.4日に1人</p>	<p>死亡</p>  <p>4.2日に1人</p>	<p>転入</p>  <p>1日に1.00人</p>
--	--	---	---

<p>転出</p>  <p>1日に1.08人</p>	<p>人口密度</p>  <p>502.5人/k㎡</p>	<p>高齢化率</p>  <p>21.9%</p>	<p>水道給水量</p>  <p>1日1人あたり平均530ℓ</p>
---	--	---	---

<p>乗用自動車</p>  <p>1世帯あたり1.76台</p>	<p>東名秦野中井 I C 利用</p>  <p>1日に16,544台</p>	<p>医師</p>  <p>住民915人に1人</p>	<p>教員数</p>  <p>幼稚園児 9.0人に1人 小学校児童 14.5人に1人 中学校生徒 11.5人に1人</p>
--	---	---	---

<p>犯罪</p>  <p>6.3日に1件</p>	<p>救急出動</p>  <p>1日に1.1件</p>	<p>火災</p>  <p>365日に1件</p>	<p>交通事故</p>  <p>8.5日に1件</p>
--	--	---	--

<p>町の財政</p>  <p>1人あたり支出418,073円</p>	<p>町税負担額</p>  <p>1人あたり328,000円</p>	<p>結婚</p>  <p>3.4日に1組</p>	<p>離婚</p>  <p>10.4日に1組</p>
--	---	---	---

<p>し尿処理</p>  <p>年間1世帯あたり853ℓ</p>	<p>ごみ処理量</p>  <p>年間1世帯あたり988kg</p>	<p>国民健康保険</p>  <p>1世帯あたり 保険税 182,065円 保険給付費 282,376円</p>	<p>町会議員</p>  <p>有権者591人に1人</p>
---	---	---	---